

Plateforme web pour la mise en ligne des données sur le projet chaîne de valeur de données

Guide utilisateurs de la plateforme en ligne du projet chaîne de valeur de données

Rédigé par :

Mahaman Souley Soufianou

Yamoussa Youso Wa-ilatou

I. Généralités de l'application

Ce manuel d'utilisateur de la plateforme chaîne de valeur de données est conçu comme un guide technique qui permettra aux utilisateurs d'avoir un aperçu global de la plateforme de la région de Maradi. Chaque point essentiel de l'application a été expliqué avec des images à l'appui.

La plateforme de chaîne de valeur de données est une application web qui nécessite un navigateur web pour être démarré. Ainsi, les utilisateurs pourront accéder à l'application via un Navigateur WEB en tapant le nom de domaine : www.maradi.datavaluechaine.ins.ne

Si tout s'est bien déroulé on devrait avoir la page d'accueil de la plateforme avec ses sept (07) Menus :

- **Accueil**
- **A propos**
- **Actualité**
- **Indicateurs**
- **Ressources**
- **Base de données**
- **Administration**



1. Accueil

Cette page contient la carte de la région de Maradi ainsi que les différents secteurs d'activités retenus pour le projet chaîne de valeur de données. En défilant en bas, il y a une présentation de la région.

Région de **MARADI**

La région de Maradi est située dans la partie centre sud du Niger entre les parallèles : 13° et 15°26' de latitude Nord et le 6°16' et 8°36' de longitude Est. La région a une superficie de 41 796 km². Elle est limitée par les régions de Zinder à l'Est, Tahoua à l'Ouest, Agadez au Nord et le Nigéria au Sud avec 150 km de frontière. La région compte 8 départements qui sont Dakoro, Bermo, Mayahi, Tessaoua, Gazaoua, Aguié, Madarounfa et Guidan Rounджи. Les ressources en eau sont celles de surface dont les goulbis (Maradi et Kaba), de la Tarka, des cours d'eau au régime saisonnier, des mares permanentes (Lac Madarounfa, mares de Koufin Koura, Akadané, Birni Lallé et Rafin Wada), des mares semi-permanentes, des vallées fossiles et des mini-barrages. Les ressources en eau souterraine sont le système aquifère du continental Hamadien, les aquifères discontinus un socle du Sud Maradi et les nappes alluviales des Goulbis et de la Tarka qui sont d'extension limitée.

La région peut être subdivisée en trois grandes biogéographiques :

La zone saharo-sahélienne avec une pluviométrie annuelle variant de 200 à 300 mm correspondant au département de Bermo et la partie Nord des départements de Mayahi et Dakoro ;

La zone sahélienne où il pleut entre 300 et 600 mm par an : elle est à vocation agropastorale et agricole ; La zone sahélo-soudanienne qui regorge d'importantes ressources forestières et fauniques.

La pluviométrie excède les 600 mm. C'est le Sud des départements de Gazaoua, Madarounfa et Guidan Rounджи.

2. A propos : il contient les informations sur le projet et sur le partenaire du projet (APHRC) ;



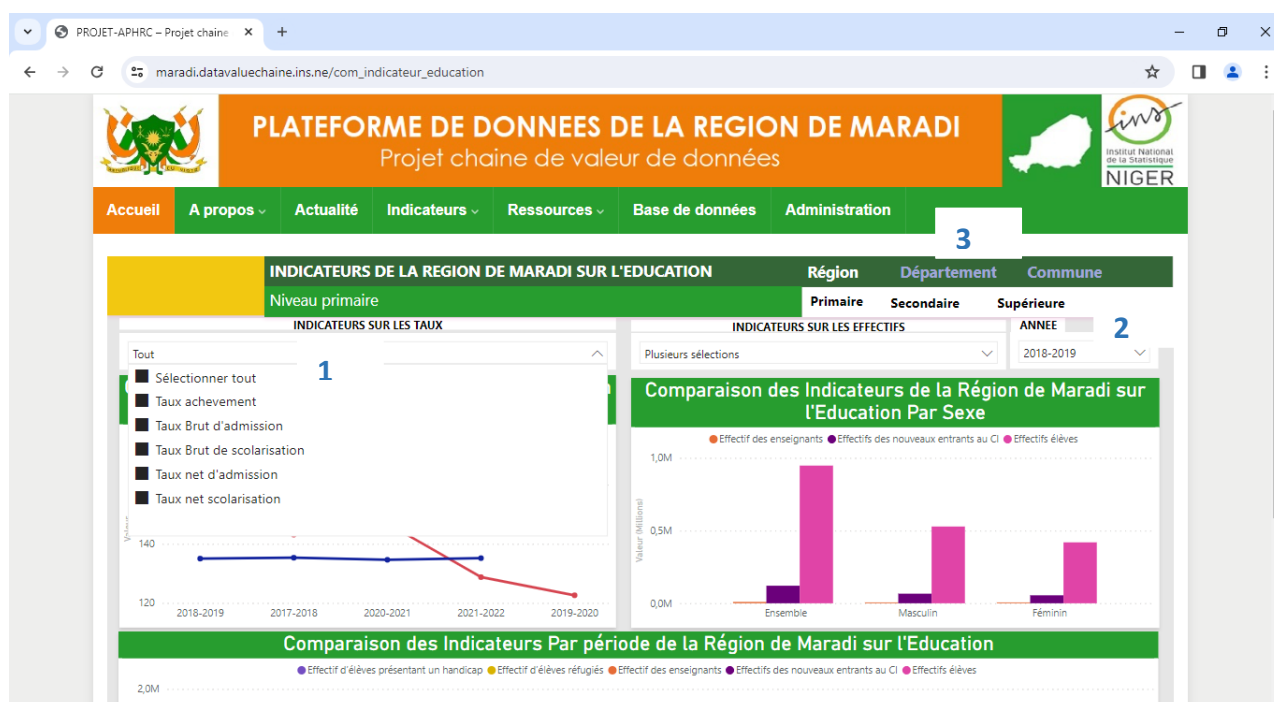
3. **Actualité** : consiste à publier les événements liés au projet



4. **Indicateurs** : affiche la représentation graphique des indicateurs des différents axes prioritaires (éducation, santé, population et agriculture) ;



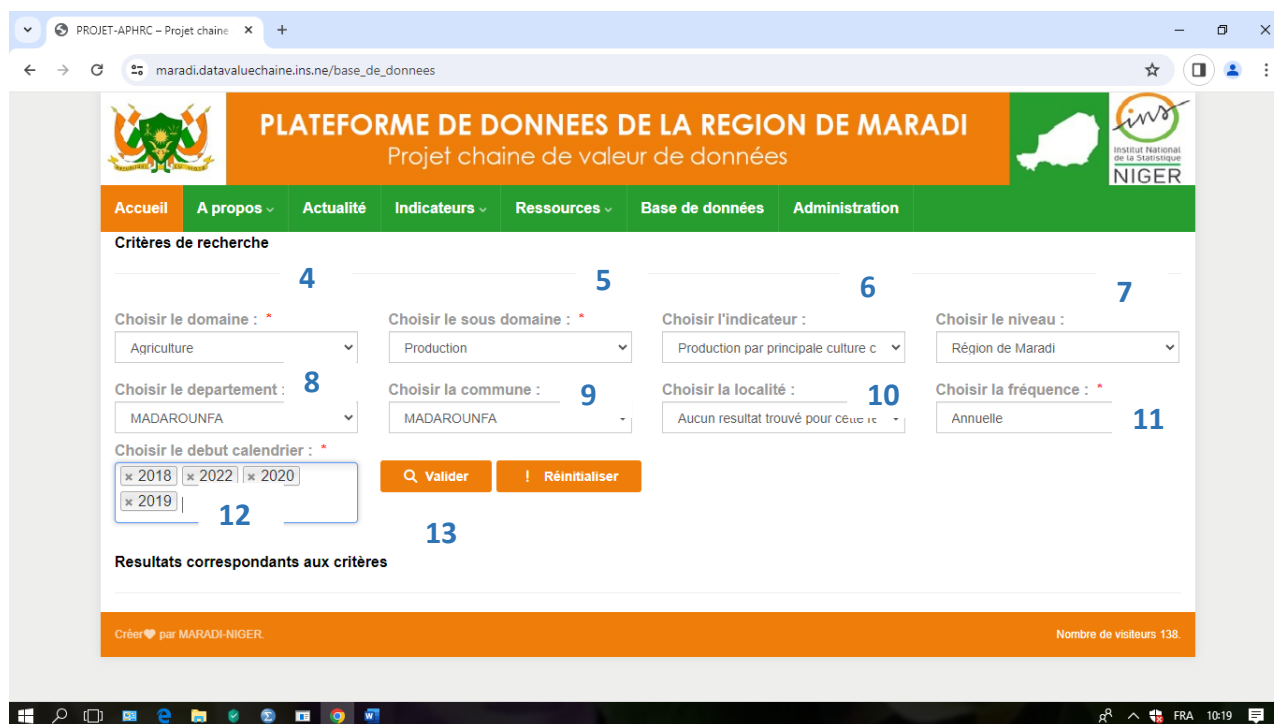
Pour chaque secteur sélectionné, une page, sur les indicateurs du secteur, s'ouvre comme le montre l'image ci-dessous. Sur cette dernière, l'utilisateur peut choisir l'indicateurs (1) souhaité selon l'année (2) et le niveau de désagrégation (3).



5. **Ressources** : contient les documentations du centre APHRC et autres documents relatifs au projet ;



6. **Base de données** : permet de rechercher les données selon l'indicateur souhaité. La recherche se fait comme suit :
- (4) choix du secteur d'activité ;
 - (5) choisir un sous domaine du secteur ;
 - (6) choisir un indicateur du sous domaine ;
 - (7-10) : choix du niveau de désagrégation de manière respective et par ordre descendant ;
 - (11) : pour choisir une fréquence ;
 - (12) : pour choisir une période en fonction de la fréquence ;
 - (13) pour exécuter les termes de la recherche ;



PLATEFORME DE DONNEES DE LA REGION DE MARADI
Projet chaîne de valeur de données

Accueil A propos Actualité Indicateurs Ressources Base de données Administration

Critères de recherche

4 Choisir le domaine : *
Agriculture

5 Choisir le sous domaine : *
Production

6 Choisir l'indicateur :
Production par principale culture c

7 Choisir le niveau :
Région de Maradi

8 Choisir le département :
MADAROUNFA

9 Choisir la commune :
MADAROUNFA

10 Choisir la localité :
Aucun resultat trouvé pour cette localité

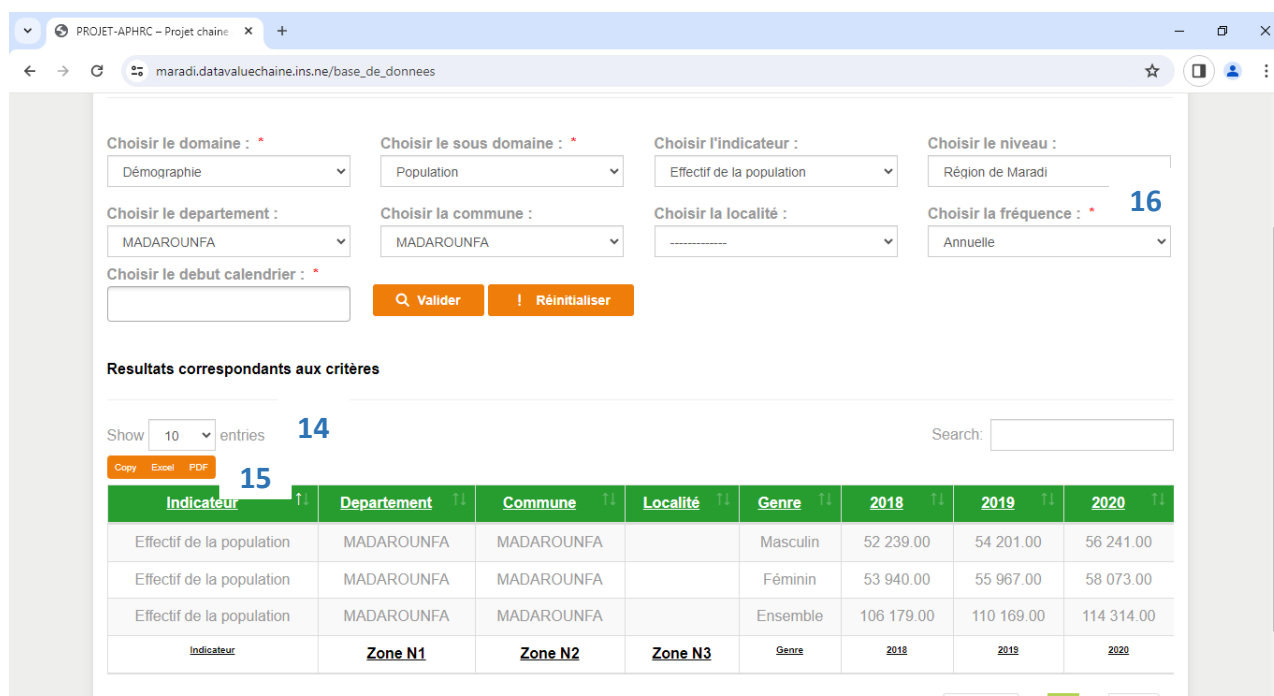
11 Choisir la fréquence : *
Annuelle

12 Choisir le debut calendrier : *
2018 2022 2020 2019

13 Valider Réinitialiser

Resultats correspondants aux critères

Créer par MARADI-NIGER. Nombre de visiteurs 138.



Choisir le domaine : *
Démographie

Choisir le sous domaine : *
Population

Choisir l'indicateur :
Effectif de la population

Choisir le niveau :
Région de Maradi

Choisir le département :
MADAROUNFA

Choisir la commune :
MADAROUNFA

Choisir la localité :
.....

Choisir la fréquence : * 16
Annuelle

Choisir le debut calendrier : *

Valider Réinitialiser

Resultats correspondants aux critères

Show 10 entries 14

Copy Excel PDF 15

Indicateur	Departement	Commune	Localité	Genre	2018	2019	2020
Effectif de la population	MADAROUNFA	MADAROUNFA		Masculin	52 239.00	54 201.00	56 241.00
Effectif de la population	MADAROUNFA	MADAROUNFA		Féminin	53 940.00	55 967.00	58 073.00
Effectif de la population	MADAROUNFA	MADAROUNFA		Ensemble	106 179.00	110 169.00	114 314.00
Indicateur	Zone N1	Zone N2	Zone N3	Genre	2018	2019	2020

(14) permet de choisir le nombre de ligne à afficher ;

(15) possibilité de copier le résultat de la recherche, de l'extraire en format Excel ou en PDF ;

(16) * signifie que le champ doit être renseigné obligatoirement.